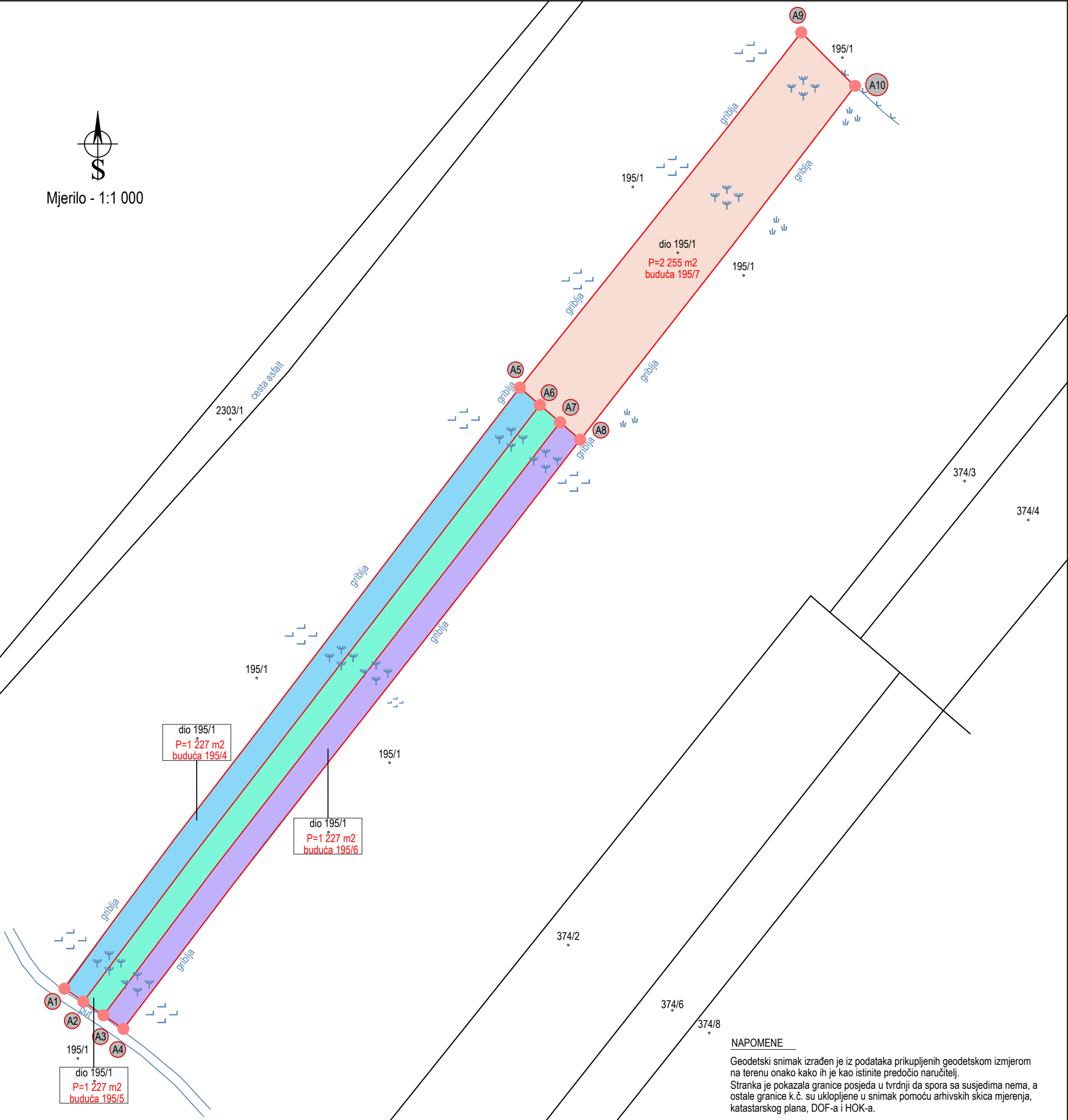




Mjerilo - 1:1 000



TUMAČ ZNAKOVA

- topografska linija
- granice katastarskih čestica
- parcelacijska linija
- 195/1 broj katastarske čestice
- maslinik
- žičana ograda
- oranica
- pašnjak

U posjedu Boris Kardum:

Dio katastarske čestice 195/1 ko Vukšić, označen slovima i brojevima A1-A5-A6-A2-A1, ima površinu 1 227 m2, a koji će po ishodenoj presudi parcelacijskim elaboratom dobiti novi broj 195/4.

U posjedu Ivana Miljković:

Dio katastarske čestice 195/1 ko Vukšić, označen slovima i brojevima A2-A6-A7-A3-A2, ima površinu 1 227 m2, a koji će po ishodenoj presudi parcelacijskim elaboratom dobiti novi broj 195/5.

U posjedu Dražen Kardum:

Dio katastarske čestice 195/1 ko Vukšić, označen slovima i brojevima A3-A7-A8-A4-A3, ima površinu 1 227 m2, a koji će po ishodenoj presudi parcelacijskim elaboratom dobiti novi broj 195/6.

U posjedu Meri Grubišić i Mario Kardum:

Dio katastarske čestice 195/1 ko Vukšić, označen slovima i brojevima A5-A9-A10-A8-A7-A6-A5, ima površinu 2 255 m2, a koji će po ishodenoj presudi parcelacijskim elaboratom dobiti novi broj 195/7.



KVADRATI VIŠE D.O.O.

Velimira Škorpika 6, 22000 Šibenik  
OIB: 04618323275  
Frane Lokas  
+385 91 971 4296  
info@kvadrati-vise.hr

LOKACIJA:	K.o. 300730 VUKŠIĆ	dio k.č. 195/1
NARUČITELJ:	Boris Kardum, Meri Grubišić, Mario Kardum, Dražen Kardum Ivana Miljković	
PREDMET:	Geodetski situacijski nacrt	
IZRADA:	Šime Skočić, mag. ing. geod. et geoinf.	
DATUM:	Šibenik, studeni 2025	

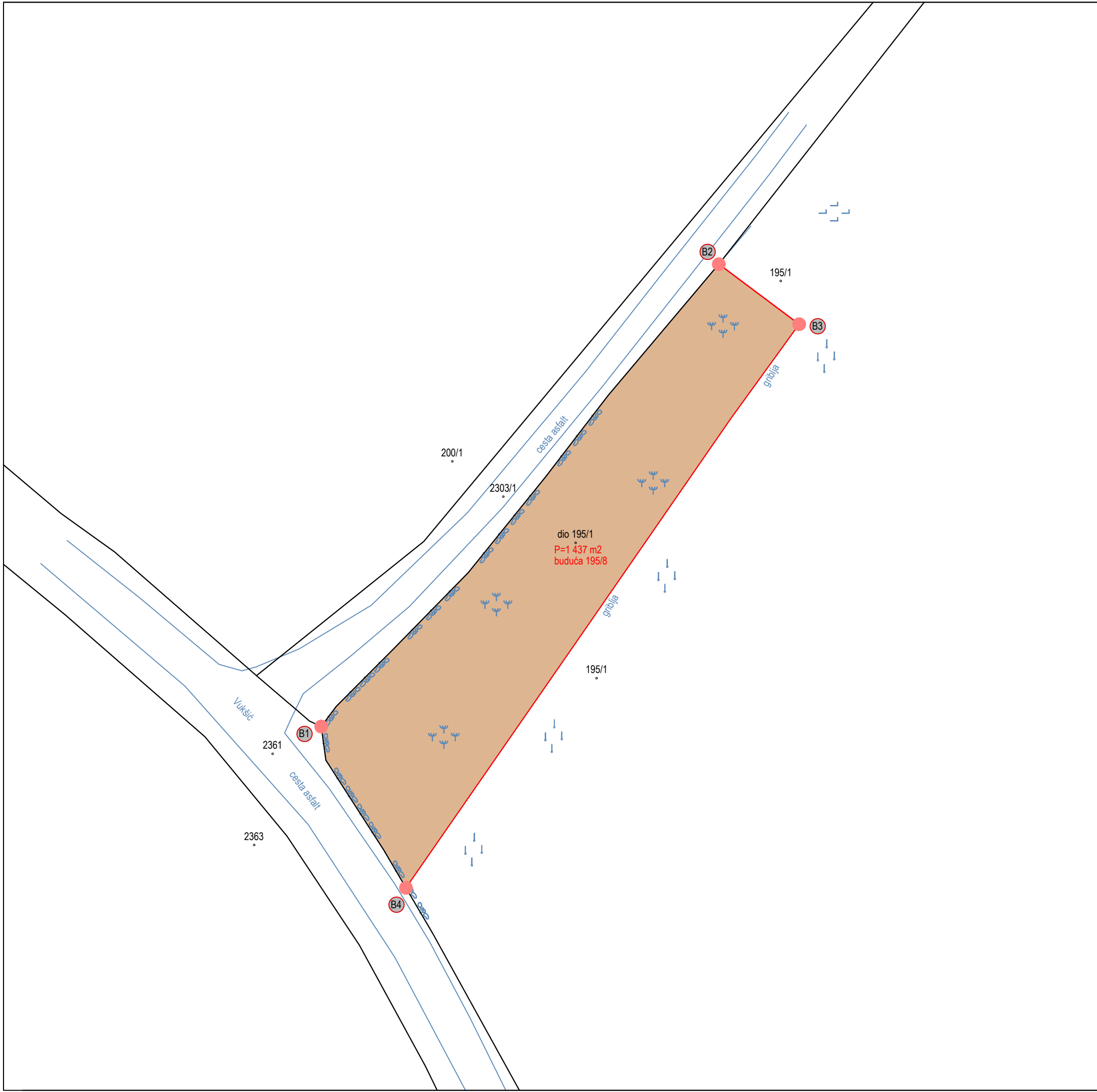
PEČAT I POTPIS OVLAŠTENE OSOBE ZA OBAVLJANJE GEODETSKIH POSLOVA:

Šime Skočić,  
mag.ing.geod. et geoinf.  
Ovlašteni inženjer geodezije  
KVADRATI VIŠE d.o.o.  
Šibenik



NAPOMENE

Geodetski snimak izrađen je iz podataka prikupljenih geodetskom izmjerom na terenu onako kako ih je kao istinite predočio naručitelj.  
Stranka je pokazala granice posjeda u tvrdnji da spora sa susjedima nema, a ostale granice k.č. su uklopljene u snimak pomoću arhivskih skica mjerenja, katastarskog plana, DOF-a i HOK-a.



- TUMAČ ZNAKOVA
- topografska linija
  - granice katastarskih čestica
  - parcelacijska linija
  - 195/1 broj katastarske čestice
  - maslinik
  - vinograd
  - oranica
  - suhozid


U posjedu Marina Kardum:

Dio katastarske čestice 195/1 ko Vukšić, označen slovima i brojevima B1-B2-B3-B4-B1, ima površinu 1 437 m2, a koji će po ishodenoj presudi parcelacijskim elaboratom dobiti **novi broj 195/8.**



**NAPOMENE**

Geodetski snimak izrađen je iz podataka prikupljenih geodetskom izmjerom na terenu onako kako ih je kao istinite predočio naručitelj. Stranka je pokazala granice posjeda u tvrdnji da spora sa susjedima nema, a ostale granice k.č. su uklopljene u snimak pomoću arhivskih skica mjerenja, katastarskog plana, DOF-a i HOK-a.





**KVADRATI VIŠE D.O.O.**

Velimira Škorpika 6, 22000 Šibenik  
OIB: 04618323275  
Frane Lokas  
+385 91 971 4296  
info@kvadrati-vise.hr

LOKACIJA:	K.o. 300730 VUKŠIĆ	dio k.č. 195/1
NARUČITELJ:	Marina Kardum	
PREDMET:	Geodetski situacijski nacrt	
IZRADA:	Šime Skočić, mag. ing. geod. et geoinf.	
DATUM:	Šibenik, studeni 2025	

PEČAT I POTPIS OVLAŠTENE OSOBE ZA OBAVLJANJE GEODETSKIH POSLOVA:

Sime Skočić,  
mag.ing.geod. et geoinf.  
Ovlašteni inženjer geodezije  
KVADRATI VIŠE d.o.o.  
Šibenik





TUMAČ ZNAKOVA

- topografska linija
- granice katastarskih čestica
- parcelacijska linija
- broj katastarske čestice
- maslinik
- pašnjak
- oranica
- mješovita šuma
- suhozid

U posjedu Dražen Kardum:

Dio katastarske čestice 200/1 ko Vukšić, označen slovima i brojevima C1-C2-C3-C4-C7-C1, ima površinu 2 239 m2, a koji će po ishodenoj presudi parcelacijskim elaboratom dobiti novi broj 200/3.

U posjedu Boris Kardum:

Dio katastarske čestice 200/1 ko Vukšić, označen slovima i brojevima C7-C4-C5-C6-C7, ima površinu 1 407, a koji će po ishodenoj presudi parcelacijskim elaboratom dobiti novi broj 200/4.



Mjerilo - 1:1 000

NAPOMENE

Geodetski snimak izrađen je iz podataka prikupljenih geodetskom izmjerom na terenu onako kako ih je kao istinite predočio naručitelj. Stranka je pokazala granice posjeda u tvrdnji da spora sa susjedima nema, a ostale granice k.č. su uklopljene u snimak pomoću arhivskih skica mjerenja, katastarskog plana, DOF-a i HOK-a.



KVADRATI VIŠE D.O.O.

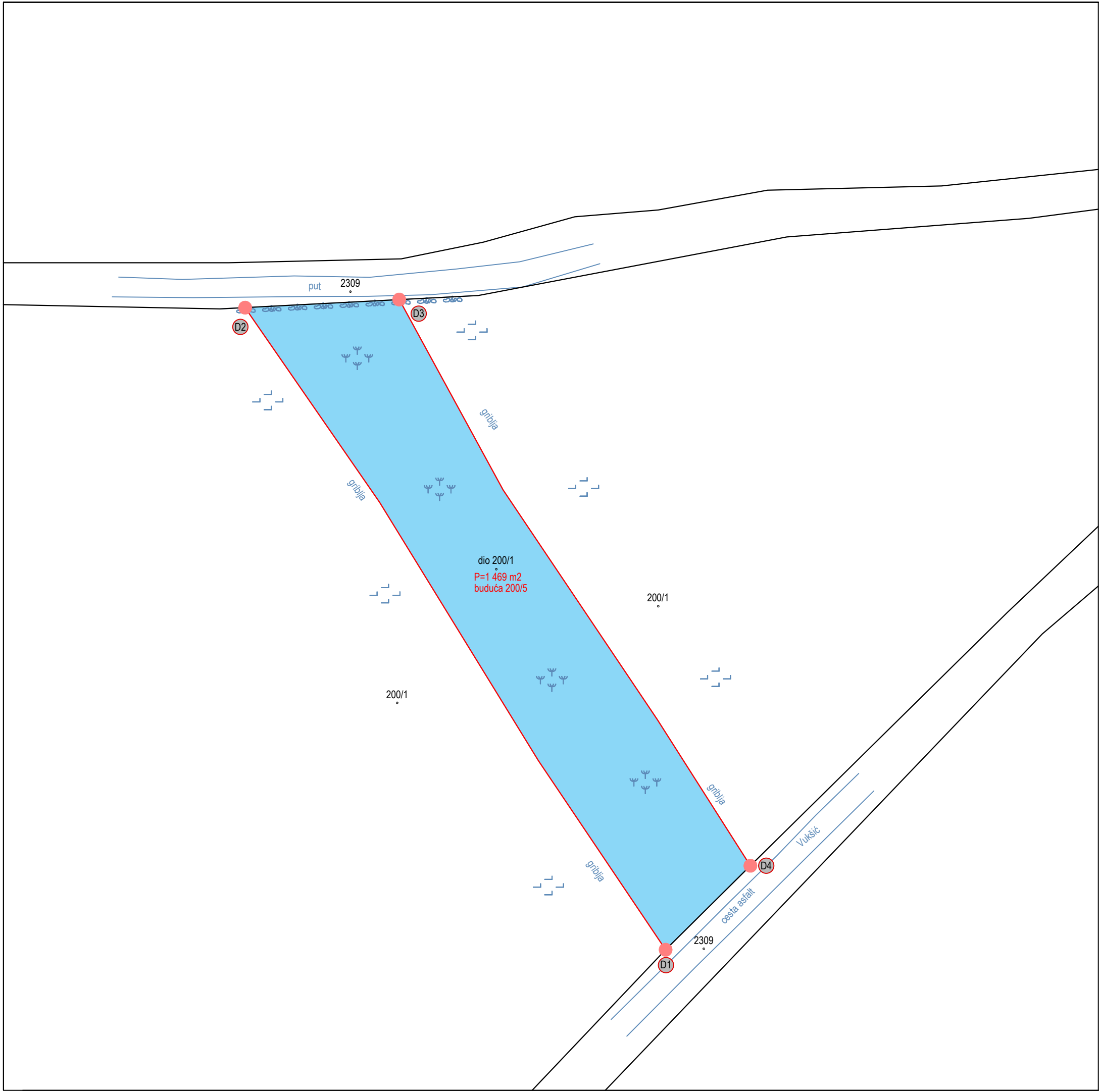
Velimira Škorpika 6, 22000 Šibenik  
OIB: 04618323275  
Frane Lokas  
+385 91 971 4296  
info@kvadrati-vise.hr

LOKACIJA:	K.o. 300730 VUKŠIĆ	dio k.č. 200/1
NARUČITELJ:	Dražen Kardum	
PREDMET:	Geodetski situacijski nacrt	
IZRADA:	Šime Skočić, mag. ing. geod. et geoinf.	
DATUM:	Šibenik, studeni 2025	

PEČAT I POTPIS OVLAŠTENE OSOBE ZA OVRJAVLJANJE GEODETSKIH POSLOVA:

Šime Skočić  
mag.ing.geod. et geoinf.  
Ovlašteni inženjer geodezije  
KVADRATI VIŠE d.o.o.  
Šibenik





TUMAČ ZNAKOVA

- topografska linija
- granice katastarskih čestica
- parcelacijska linija
- 200/1 broj katastarske čestice
- maslinik
- oranica
- suhozid

U posjedu Boris Kardum:

Dio katastarske čestice 200/1 ko Vukšić, označen slovima i brojevima D1-D2-D3-D4-D1, ima površinu 1 469, a koji će po ishodenoj presudi parcelacijskim elaboratom dobiti novi broj 200/5.



Mjerilo - 1:500

NAPOMENE

Geodetski snimak izrađen je iz podataka prikupljenih geodetskom izmjerom na terenu onako kako ih je kao istinite predočio naručilatelj. Stranka je pokazala granice posjeda u tvrdnji da spora sa susjedima nema, a ostale granice k.č. su uklopljene u snimak pomoću arhivskih skica mjerenja, katastarskog plana, DOF-a i HOK-a.



KVADRATI VIŠE D.O.O.

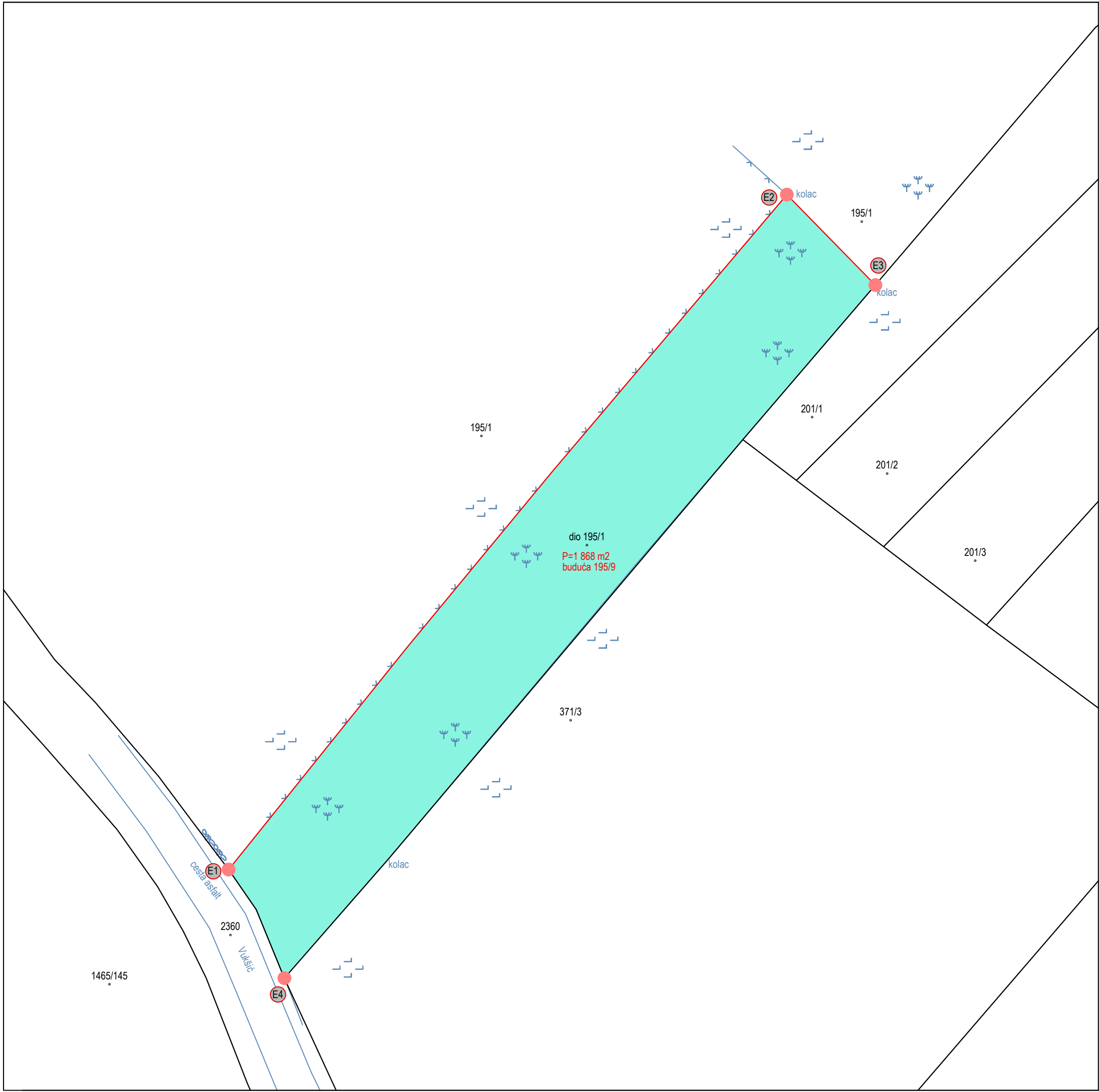
Velimira Škorpika 6, 22000 Šibenik  
OIB: 04618323275  
Frane Lokas  
+385 91 971 4296  
info@kvadrati-vise.hr

LOKACIJA:	K.o. 300730 VUKŠIĆ	dio k.č. 200/1
NARUČITELJ:	Boris Kardum	
PREDMET:	Geodetski situacijski nacrt	
IZRADA:	Šime Skočić, mag. ing. geod. et geoinf.	
DATUM:	Šibenik, studeni 2025	

PEČAT I POTPIS OVLAŠTENE OSOBE ZA OBAVLJANJE GEODETSKIH POSLOVA:

Šime Skočić,  
mag.ing.geod. et geoinf.  
Ovlašteni inženjer geodezije  
KVADRATI VIŠE d.o.o.  
Šibenik





TUMAČ ZNAKOVA

- topografska linija
- granice katastarskih čestica
- parcelacijska linija
- 195/1 broj katastarske čestice
- maslinik
- oranica
- suhozid
- žičana ograda

U posjedu Sanja Kardum:

Dio katastarske čestice 195/1 ko Vukšić, označen slovima i brojevima E1-E2-E3-E4-E1, ima površinu 1 868, a koji će po ishodenoj presudi parcelacijskim elaboratom dobiti novi broj 195/9.



Mjerilo - 1:500

NAPOMENE

Geodetski snimak izrađen je iz podataka prikupljenih geodetskom izmjerom na terenu onako kako ih je kao istinite predočio naručilatelj. Stranka je pokazala granice posjeda u tvrdnji da spora sa susjedima nema, a ostale granice k.č. su uklopljene u snimak pomoću arhivskih skica mjerenja, katastarskog plana, DOF-a i HOK-a.



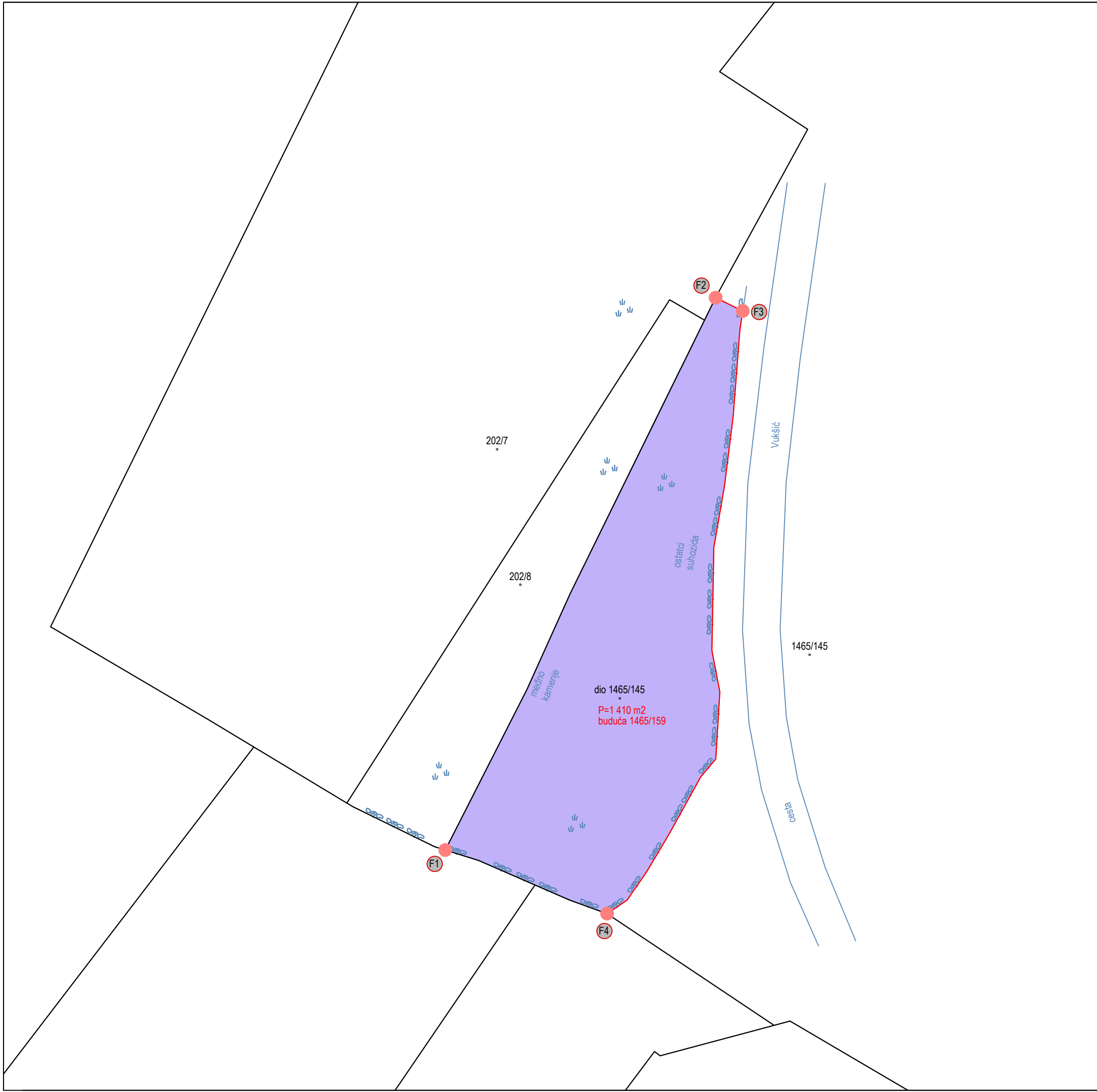
KVADRATI VIŠE D.O.O.

Velimira Škorpika 6, 22000 Šibenik  
OIB: 04618323275  
Frane Lokas  
+385 91 971 4296  
info@kvadrati-vise.hr

LOKACIJA:	K.o. 300730 VUKŠIĆ	dio k.č. 195/1
NARUČITELJ:	Sanja Kardum	
PREDMET:	Geodetski situacijski nacrt	
IZRADA:	Šime Skočić, mag. ing. geod. et geoinf.	
DATUM:	Šibenik, studeni 2025	

PEČAT I POTPIS OVLAŠTENE OSOBE ZA OBAVLJANJE GEODETSKIH POSLOVA:

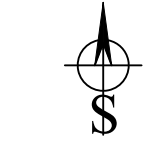
Šime Skočić  
mag.ing.geod. et geoinf.  
Ovlašteni inženjer geodezije  
KVADRATI VIŠE d.o.o.  
Šibenik  
Geo 1543



- TUMAČ ZNAKOVA
- topografska linija
  - granice katastarskih čestica
  - parcelacijska linija
  - 1465/145 broj katastarske čestice
  - suhozid
  - pašnjak

U posjedu Dražen Kardum:


Dio katastarske čestice 1465/145 ko Vukšić, označen slovima i brojevima E1-E2-E3-E4-E1, ima površinu 1 410 m2, a koji će po ishodenoj presudi parcelacijskim elaboratom dobiti **novi broj 1465/159.**



Mjerilo - 1:500

**NAPOMENE**

Geodetski snimak izrađen je iz podataka prikupljenih geodetskom izmjerom na terenu onako kako ih je kao istinite predočio naručitelj. Stranka je pokazala granice posjeda u tvrdnji da spora sa susjedima nema, a ostale granice k.č. su uklopljene u snimak pomoću arhivskih skica mjerenja, katastarskog plana, DOF-a i HOK-a.




**KVADRATI VIŠE D.O.O.**


Velimira Škorpika 6, 22000 Šibenik  
OIB: 04618323275  
Frane Lokas  
+385 91 971 4296  
info@kvadrati-vise.hr

LOKACIJA:	K.o. 300730 VUKŠIĆ	dio k.č. 1465/145
NARUČITELJ:	Dražen Kardum	
PREDMET:	Geodetski situacijski nacrt	
IZRADA:	Šime Skočić, mag. ing. geod. et geoinf.	
DATUM:	Šibenik, studeni 2025	


PEČAT I POTPIS OVLAŠTENE OSOBE ZA OBAVLJANJE GEODETSKIH POSLOVA:



Šime Skočić,  
mag.ing.geod. et geoinf.  
Ovlašteni inženjer geodezije



KVADRATI VIŠE d.o.o.  
Šibenik



Geo 1543